

Werner-Beschorner-Ausritt in Westoverledingen

← 16,6 km | ⌚ 2:00 Std. | ▲ 40 m | ▼ 39 m | Schwierigkeit -



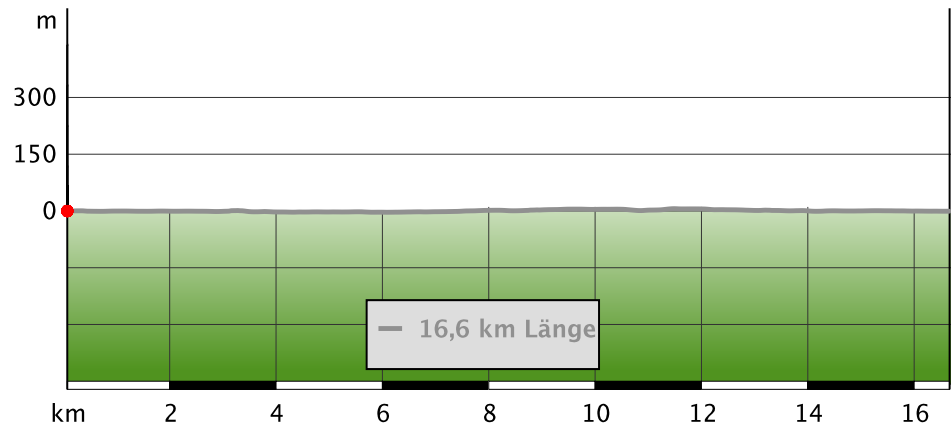
Kartengrundlagen: outdooractive Kartografie; Deutschland: ©GeoBasis-DE / BKG 2017, ©GeoBasis-DE / GeoBasis.mvw 2011, Österreich: ©1996-2017 here. All rights reserved., ©BEV 2012, ©Land Vorarlberg, Italien: ©1994-2017 here. All rights reserved., ©Autonome Provinz Bozen – Südtirol – Abteilung Natur, Landschaft und Raumentwicklung, Schweiz: Geodata ©swisstopo

Werner-Beschorner-Ausritt in Westoverledingen

Wegart

— Länge 16,6 km

Höhenprofil



Tourdaten

Reiten

Strecke ↔ 16,6 km

Dauer ⌚ 2:00 Std.

Aufstieg ▲ 40 m

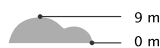
Abstieg ▼ 39 m

Schwierigkeit -

Kondition ●●●●●

Technik ●●●●●

Höhenlage



Beste Jahreszeit

JAN | FEB | MÄR
 APR | MAI | JUN
 JUL | AUG | SEP
 OKT | NOV | DEZ

Bewertungen

Autoren

Erlebnis ●●●●●

Landschaft ●●●●●

Weitere Tourdaten

Eigenschaften

aussichtsreich botanische Highlights

Auszeichnungen (& Barrierefreiheit)

⦿ Rundtour



Andreas Polle

Aktualisierung: 27.11.2013



Quelle
Ostfriesland Tourismus GmbH

Ledastrasse 10
 26789 Leer

Telefon 04 91 / 91 96 96 60
 Fax

urlaub@ostfriesland.de
<http://www.ostfriesland.de/>

Der Werner Beschorner Ausritt führt den Reiter durch eine naturgebundene Landschaft und ist geprägt von von weitreichenden Feldwegen. Entlang der Route befinden sich zahlreiche Möglichkeiten zum Rasten. Genießen Sie auch hier die wunderschöne Aussicht über die Weite Ostfrieslands.

Diese Tour bietet einen Einblick in die vielfältige Flora und Fauna durch die verschiedenen landschaftlichen Gegebenheiten. Sie erleben sandige Feldwege im Abschnitt des leicht welligen Geestrückens, die Weite der großräumigen Wiesen und Weiden im Hamrrich mit nur vereinzelt Bauernhöfen. Sie begleiten einen Teil der schönen Wallheckenroute, eine ebenso typisch norddeutsche Landschaft und reiten und fahren durch ruhige dörfliche Siedlungen, deren freundliche Bewohner mit ihrer Heimat tief verwurzelt sind und sie hegen und pflegen. Sehenswert ist der Reitverein Overledingerland mit Kasino (Einkehr/Verpflegung für Mensch und Pferd/e möglich) sowie der Steenfelder Windpark.

Autorentipp

Für die Reitrundwege in Westoverledingen besteht eine Reitwanderkarte, die Sie bei der

Werner-Beschorner-Ausritt in Westoverledingen

[Gemeindeverwaltung Westoverledingen](#)
kostenlos bestellen können. Die Karte
beinhaltet eine ausführliche
Streckenbeschreibung sowie viele praktische
Hinweise und Tipps entlang der Strecke. (Email:
gemeinde@westoverledingen.de, Tel: 0 49 55 /
93 30)

Wegbeschreibung

Start der Tour

Hof Beschorner im Kiebitzweg

Koordinaten:

Geogr. 53.117730 N 7.447530 E

UTM 32U 396100 5886493

Ende der Tour

Hof Beschorner im Kiebitzweg

Anreise

Parken

Parkmöglichkeiten für Pferdehänger bestehen am Hof
Beschorner im Kiebitzweg. Kontakt: Familie
Beschorner, Tel: 0 49 61 / 7 36 59

Interessante Punkte (3)




 Wohnmobilstellplatz

 Reisemobilstellplatz
Westoverledingen-Steenfelde
(Gasthaus "Zur Mühle")

Mühlenstraße 214

26810 Westoverledingen -
Steenfelderfeld

 0 49 55 - 77 60

michel.cramer@ewetel.net

<http://www.gasthaus-zur-muehle.de>

Quelle: Ostfriesland Tourismus GmbH



 Hofladen

 Hofladen Großwolde

Großwolder Straße 105 A (B 70)

26810 Westoverledingen - Großwolde

 0 49 55 / 93 45 15

Quelle: Ostfriesland Tourismus GmbH



 Reiterhöfe